







ONAY TARİHLERİ	ASKI TARİHLERİ
Y.B.M:11.12.2023-469	01.02.2024-01.03.2024
B.B.B.M:11.01.2024-42	


BURSA İLİ, YILDIRIM İLÇESİ, ANADOLU MAHALLESİ, 4995 ADA, 5 PARSELDE YER ALAN TRAFİKO ALANININ KUZEYDOĞUSUNDAKİ MÜLKİYETSİZ ALANA TAŞINMASINA İLİŞKİN DUAÇINARI-ANADOLU-VATAN MAHALLELERİ 1/1000 ÖLÇEKLİ UYGULAMA İMAR PLANI DEĞİŞİKLİĞİ	
 H22D07B2D ÖLÇEK: 1/1000	
Nazlı Merve ERYILMAZ Katip Üye	Mustafa ÇALIŞKAN Katip Üye
Plan İşlem Numarası UIP-..... Yıldırım Belediye Meclisi'nin 11/12/2023 tarih ve 469 sayılı kararı ile uygun bulunmuştur.	Oktay YILMAZ Yıldırım Belediye Başkanı
Bursa Büyükşehir Belediye Meclisi'nin tarih ve sayılı kararı ile onaylanmıştır.	Alınur AKTAŞ Büyükşehir Belediye Başkanı

LEJAND

 PLAN DEĞİŞİKLİĞİ ONAMA SINIRI

 TRAFİKO ALANI

 PARK ALANI


 KUZEY
 KB
 GB
 GÜNEY
 ÖLÇEK 1/



**YILDIRIM BELEDİYE BAŞKANLIĞI
PLAN VE PROJE MÜDÜRLÜĞÜ**

**BURSA İLİ, YILDIRIM İLÇESİ, ANADOLU MAHALLESİ, 4995 ADA 5
PARSELDE YER ALAN TRAFİKO ALANININ KUZEYDOĞUKİ MÜLKİYETSİZ
ALANA TAŞINMASINA İLİŞKİN DUAÇINARI-ANADOLU-VATAN
MAHALLELERİ 1/1000 ÖLÇEKLİ UYGULAMA İMAR PLANI PLAN
DEĞİŞİKLİĞİ**

PLAN AÇIKLAMA RAPORU

PİN: UİP-161040464

	 Saim LELOĞLU A Gr. Plancı -Mimar Dipl. No: 11070 Oda Sicil No: 10581
 Nazlı Merve ERYILMAZ Katip Üye	 Mustafa ÇALIŞKAN Katip Üye
Yıldırım Belediye Meclisi'nin 11/12/2023 tarih ve 469 sayılı kararı ile uygun bulunmuştur.	 Oktay YILMAZ Yıldırım Belediye Başkanı
Bursa Büyükşehir Belediye Meclisi'nin <u>11/01/2023</u> tarih ve <u>42</u> sayılı kararı ile onaylanmıştır.	 Alınır AKTAŞ Bursa Büyükşehir Belediye Başkanı

1. AMAÇ VE KAPSAM

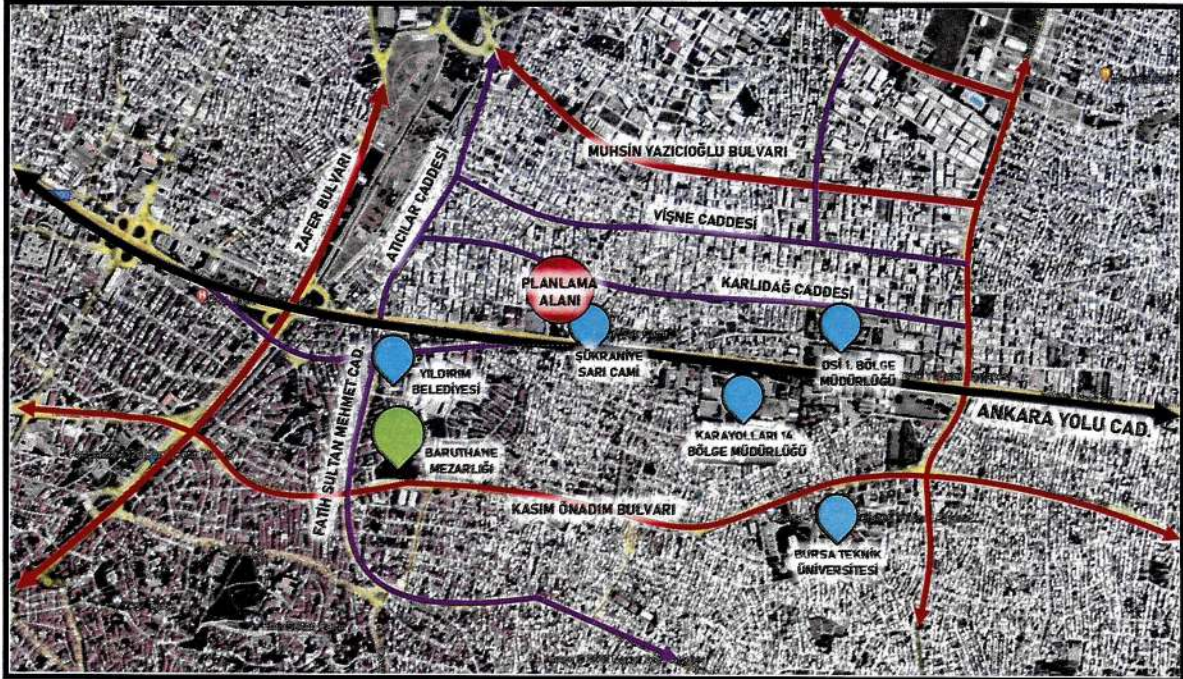
Bursa İli, Yıldırım İlçesi, Anadolu Mahallesi sınırlarında kâin ve tapunun H22D07B2D paftaları, 4995 ada 5 parselde yer alan trafo alanının kuzeydoğuya taşınması amacıyla söz konusu çalışma yapılmıştır. Söz konusu talep üzerine gerekli incelemeler yapılmış ve parselle ilişkin Uygulama İmar Planı Değişikliği hazırlanmıştır.

2. PLANLAMA ALANINA İLİŞKİN BİLGİLER

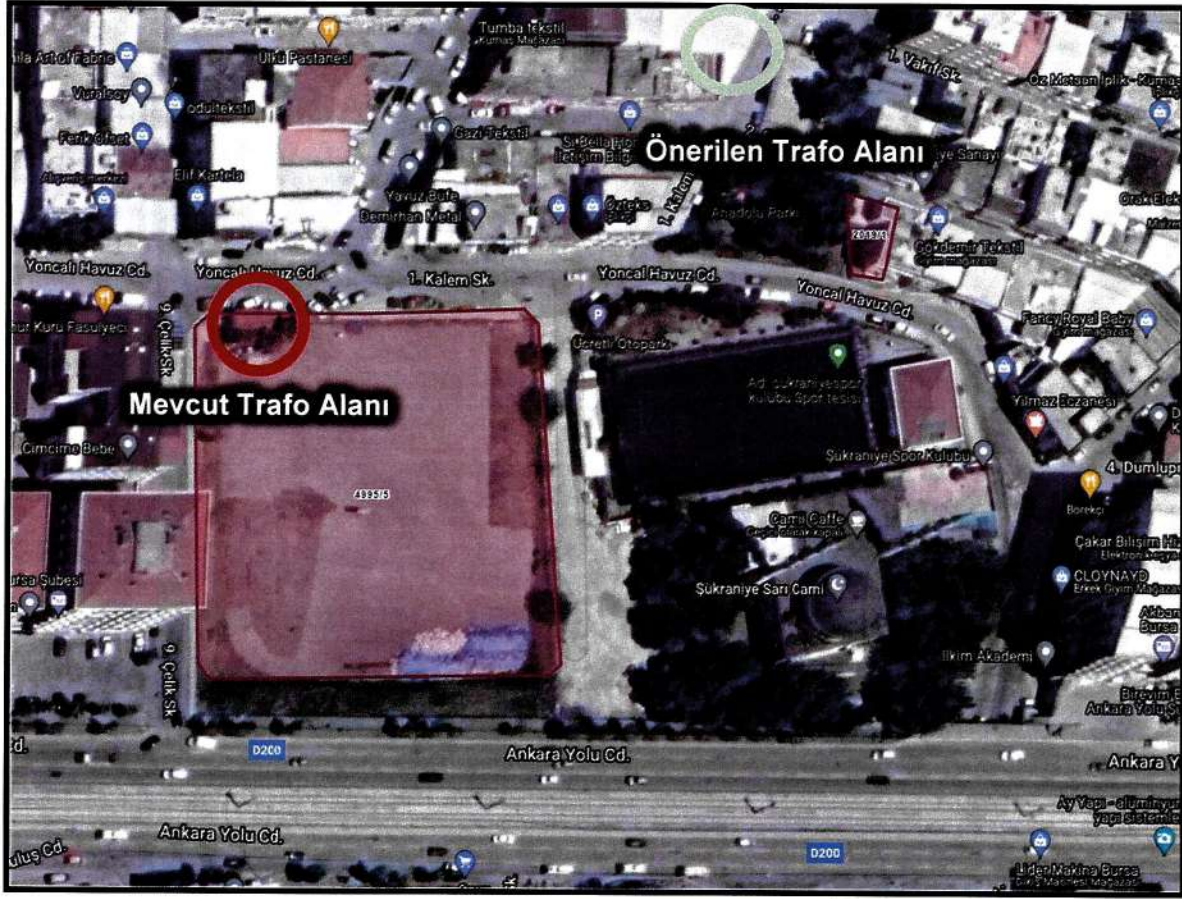
Planlama alanı, Bursa İli, Yıldırım İlçesi'nin Anadolu Mahallesi sınırları içerisinde kalmaktadır. Mevcut durum göz önüne alındığında Ankara Yolu Caddesi'nin yaklaşık 110 m kuzeyinde yer alan planlama alanının güneyinde Şükranıyespor Kulübü Spor Tesisi ve Şükranıye Cami yer alırken, kuzey, batı ve doğusunda sanayi alanları yer almaktadır.

2.1. PLANLAMA ALANININ KONUMU

Planlamaya konu alan, Bursa İli, Yıldırım İlçesi, Anadolu Mahallesi sınırlarında, Ankara Caddesi Yolu'nun yaklaşık 110 m kuzeyinde ve Yoncalı Havuz Caddesi üzerinde, Anadolu Parkı'nın doğusunda konumlanmaktadır.



PLANLAMA ALANI YAKIN UYDU GÖRÜNTÜSÜ



2.2. DEMOGRAFİK VE EKONOMİK YAPI

Nüfus

TÜİK 2019 Adrese Dayalı Nüfus Kayıt Sistemi verilerine göre; Yıldırım İlçe nüfusu 653.307 kişi, Anadolu Mahallesi nüfusu 2126 kişi olarak belirlenmiştir. İlçe dışardan yoğun göç almaktadır. İlçede nüfus olarak çoğunluğunu Artvin, Posof, Ardahan ve Karşılar oluşturmaktadır.

Tarım

Buğday, arpa, yulaf Yıldırım ilçesinde en çok üretilen ürünlerdir. Fasulye ve bakla ile domates, biber gibi sebzeler; şeker pancarı, susam, ayçiçeği gibi endüstriyel bitkiler; dut, ceviz, şeftali, kiraz, ayva, kestane gibi meyveler de yetiştirilmektedir.

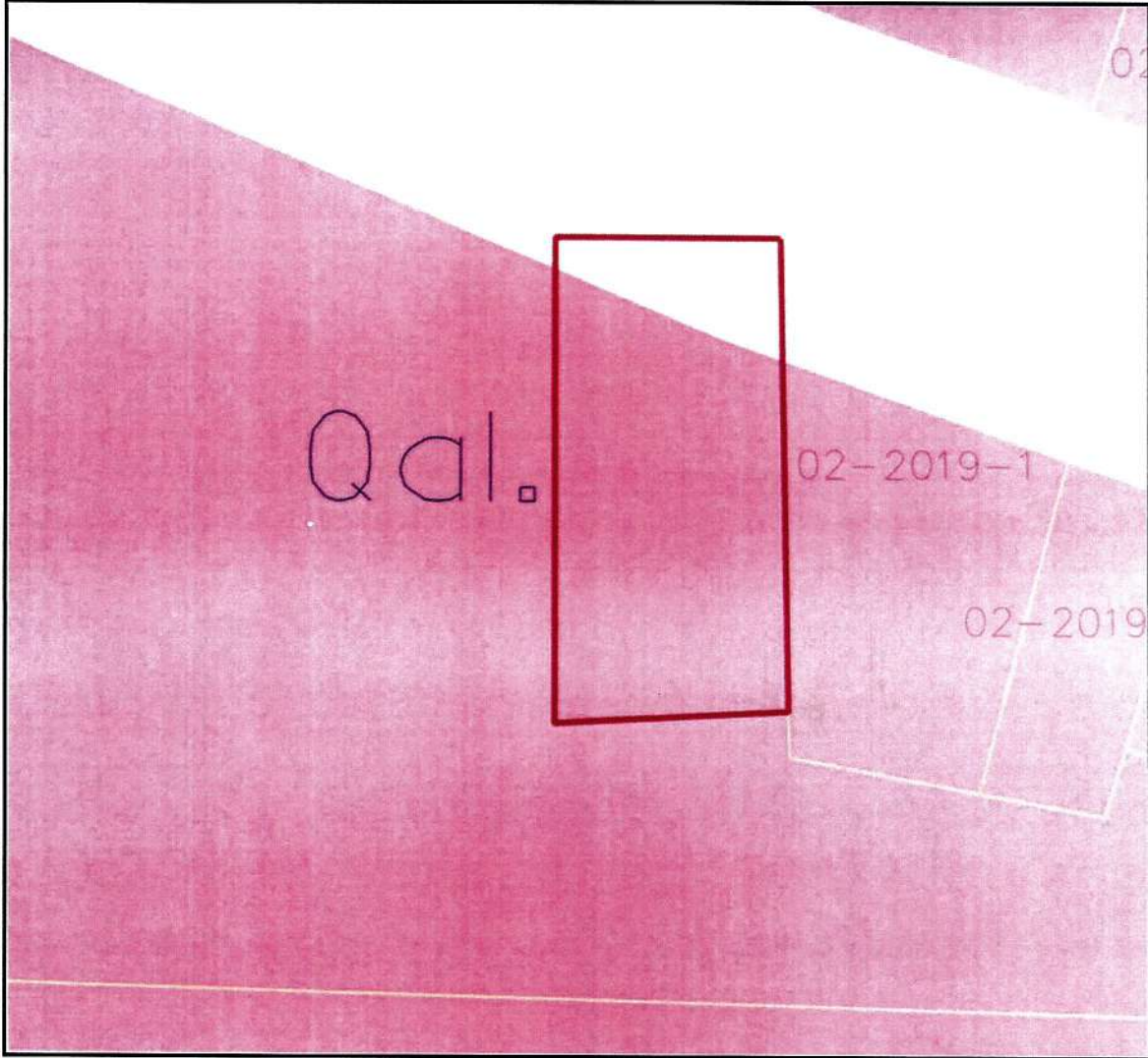
Sanayi

Yıldırım ilçesinde sanayi gelişmiştir. Otosansit Sanayi Sitesi'nde irili, ufaklı birçok işletme farklı sektörlerde üretim yapmaktadır. Vişne Caddesi üzerinde kurulmuş olan Vişne Ticaret Merkezi bulunmaktadır. Duaçınarı Mahallesi'nde dokuma sanayi gelişmiştir.

Havlu, kumaş, astar, perde üretimi yaygındır. Ayrıca karoser yapımı, otomobil parçaları ve makine parçaları üretimi yapılmaktadır. Mobilya sanayi de ileridir. Ayrıca Hacivat Mahallesi'nde sandıkçılar sitesi kurulu olup sitenin içinde çelik sanayi, tekstil ve makine sanayi fabrikaları da bulunmaktadır.

2.4.2. Jeolojik Yapı

Planlama alanına ilişkin, Bursa Büyükşehir Belediyesi Deprem risk Yönetimi ve Kentsel İyileştirme Daire Başkanlığı, Deprem ve Zemin İnceleme Şube Müdürlüğü'nden 13.01.2023 tarih ve 9179 sayılı yazı ile temin edilen 17.01.2001 tarihinde onaylanan jeolojik etüt raporundaki neticelerine göre şu sonuçlara varılmıştır:



Yerleşime Uygunluk Haritası

Haritada gösterilen planlama alanının yerleşime uygunluk durumu "Pembe Bölge / Kuvaterner Alüvyon (Qal2)" olarak nitelendirilmektedir.

Jeolojik etüt raporunda bu alanla alakalı olarak şu bilgiler aktarılmaktadır:

- Jeolojik olarak, çoğunlukla çakıllı, kumlu, siltli, killi birimlerden oluşmaktadır. Yer yer çok heterojen olarak bloklara da rastlanmaktadır.
- Arazi penetrasyon değerleri; N=25-40 arasında değişmektedir.
- Bu alanlardaki zeminlerin taşıma potansiyeli yüksek olup sıvılaşma özellikleri bulunmamaktadır.
- Yeraltı su seviyesine 7m. ve altında rastlanmamıştır.

- Sahada yapılan sismik kırılma çalışmaları neticesinde elde edilen zemin dinamik değerleri, bir tablo halinde rapor ekinde verilmektedir.
- Zemin hakim titreşim periyodu $T_0=0.17 - 0.35$ sn arasındadır.
- Bu alanlar içinde yapılan rezistivite çalışmaları ile sondaj çalışmalarından elde edilen veriler birbirlerini destekler nitelikler taşımaktadır.
- Bu sahalar içinde malzeme ocağı olarak işletilmiş alanlar olup daha sonraları bazı işletilmiş bu alanlar kontrolsüz olarak doldurulmuş bazıları ise halen doldurulmamış sahaları oluşturmaktadır. Bu alanlarda kat yüksekliğine bakılmaksızın; özel temel sistemleri veya zemin iyileştirilmeleri yapılmadan yapılaşmaya gidilmemesi gerekir. Bu çözüm pahalı metotlar gerektirdiğinden bu tür alanların yeşil saha olarak planlanması uygun olacaktır.
- Zemin grubu C2, sınıfı ise Z2 olarak tanımlanmıştır.
- Bu bölgelerdeki alüvyon zeminler deprem dalgalarına kaya zeminlere oranla 3 kat daha fazla zemin büyütmesi göstermektedir. (Eyidoğan.H, 2000 Bursa ve Çevresinin Depremselliği ve Beklenen Yer Hareketleri. TMMOB Jeofizik Müh. Odası Güney Marmara Depremleri ve Jeofizik Toplantısı, Bursa)
- Bu alanlarda yapılaşmayı sınırlayıcı kesin şartlar mevcut olmamakla birlikte; yapılaşma bodrum durumuna da bağlı olmak koşulu ile 7 kat ve üstü yapılarda oturma problemleri nedeniyle özel temel sistemlerine gerek duyulabilecektir.
- Bölge, 1. Derece deprem kuşağında bulunduğundan parsel ölçeğinde etüt yapılması gereklidir.
- Afet bölgelerinde yapılacak yapılar hakkındaki yönetmeliklere uyulması gerekmektedir.

2.4.3. Morfolojik Yapı

İlçe genel olarak Ankara Yolu aksı boyunca düz alanlardan oluşmaktadır. Planlama alanı da eğimsiz, düz bir alanda yer almaktadır. Vadi, yamaç, sırt gibi morfolojik özellikler barındırmamakta ve 40 kuzey boyları, 29 doğu enlemi aralığında yer almaktadır.

2.4.3.1. Eğim Durumu

Planlama alanı çevresi düz alanlardan oluşmaktadır. Planlama alanı yakın çevresi boyunca eğimsiz, düz alandan oluşmaktadır.

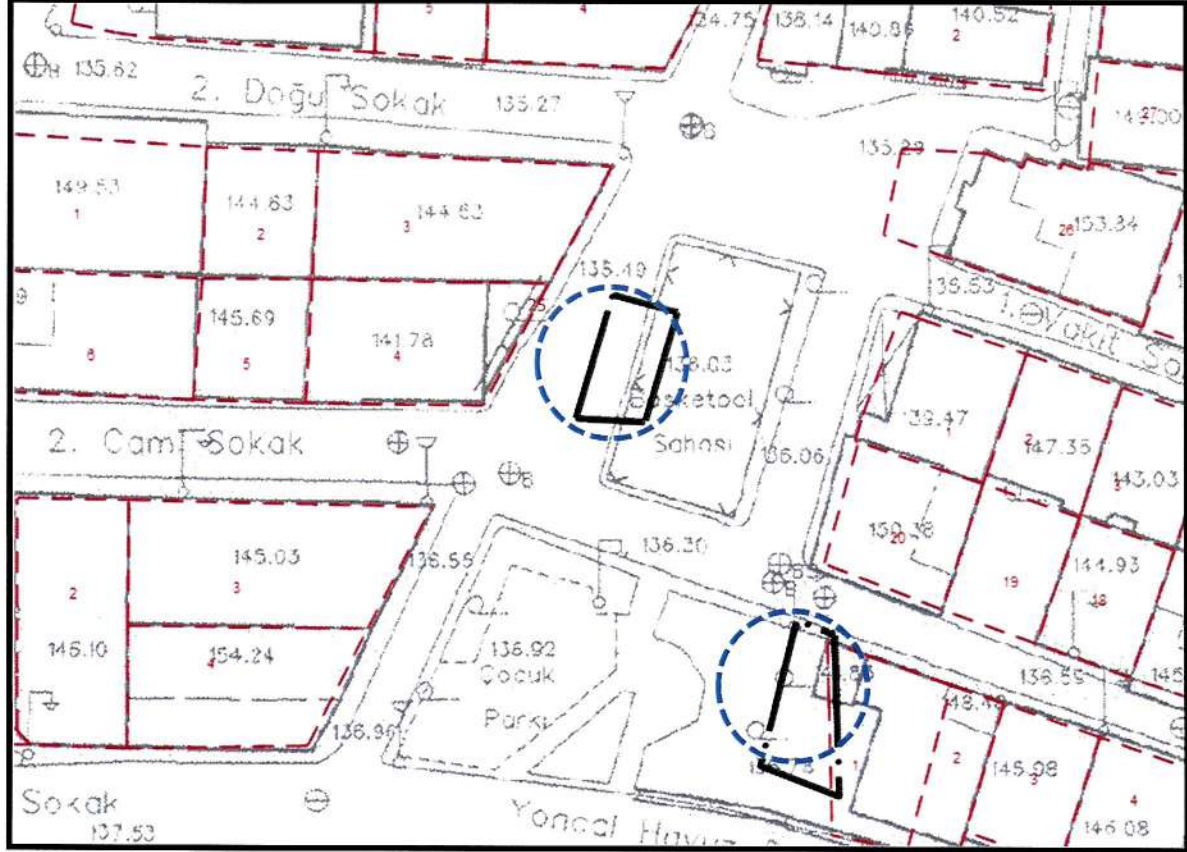
2.4.3.2. Yönelim Durumu

Düz bir alanda yer aldığından arazinin yönelimi yoktur.

2.5. ARAZİ KULLANIMI

Planlama alanı 2019 ada 1 parselin batı bitişğinde yer almakta olup üzerinde herhangi bir yapılaşma bulunmamaktadır.


2.6. PLANLAMA ALANI MÜLKİYET ANALİZİ



Planlama alanı olan alan 4995 ada 5 parselin kuzeydoğusunda ve 2019 ada 1 parselin batısında yer alan mülkiyetsiz bir alandır.

2.7. YÜRÜRLÜKTEKİ PLAN KARARLARI

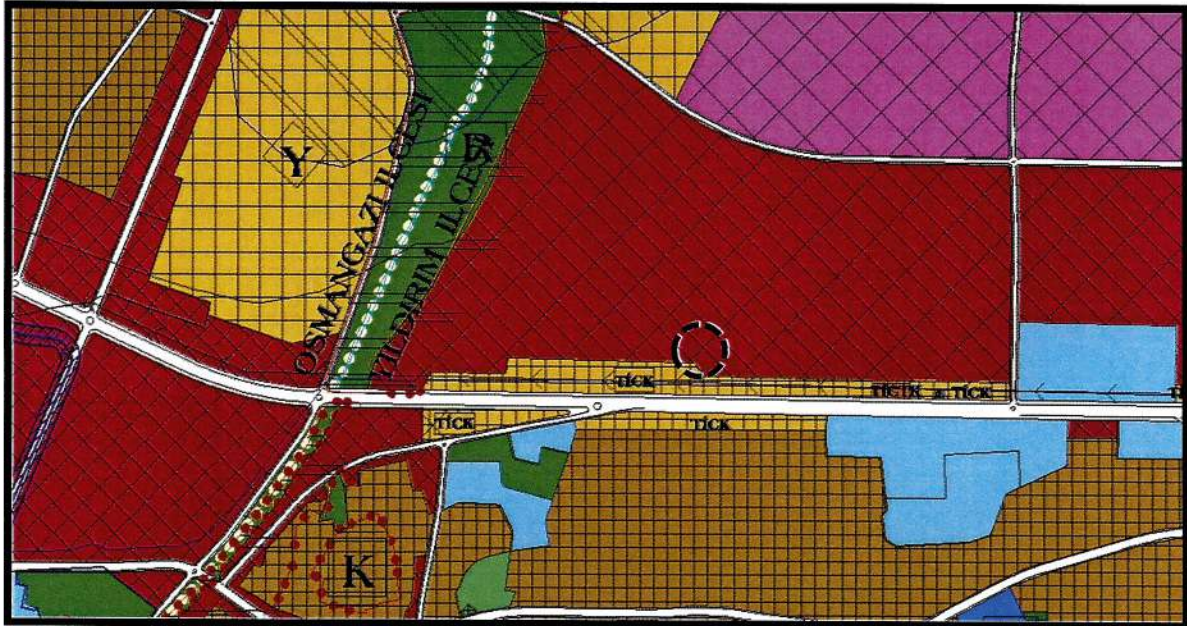
2.7.1. 1/100000 Ölçekli ÇDP



Yürürlükteki Bursa İli 1/100.000 Ölçekli Çevre Düzeni Planı

Planlamaya konu alan, Bursa Büyükşehir Belediye Meclisi'nin 19.01.1998 tarihli kararı ile onaylı yürürlükteki 1/100000 Ölçekli Bursa 2020 Yılı Çevre Düzeni Planı'nda "**Mevcut Kentsel Yerleşimler**" olarak planlıdır.

2.7.2. 1/25000 Ölçekli Nazım İmar Planı

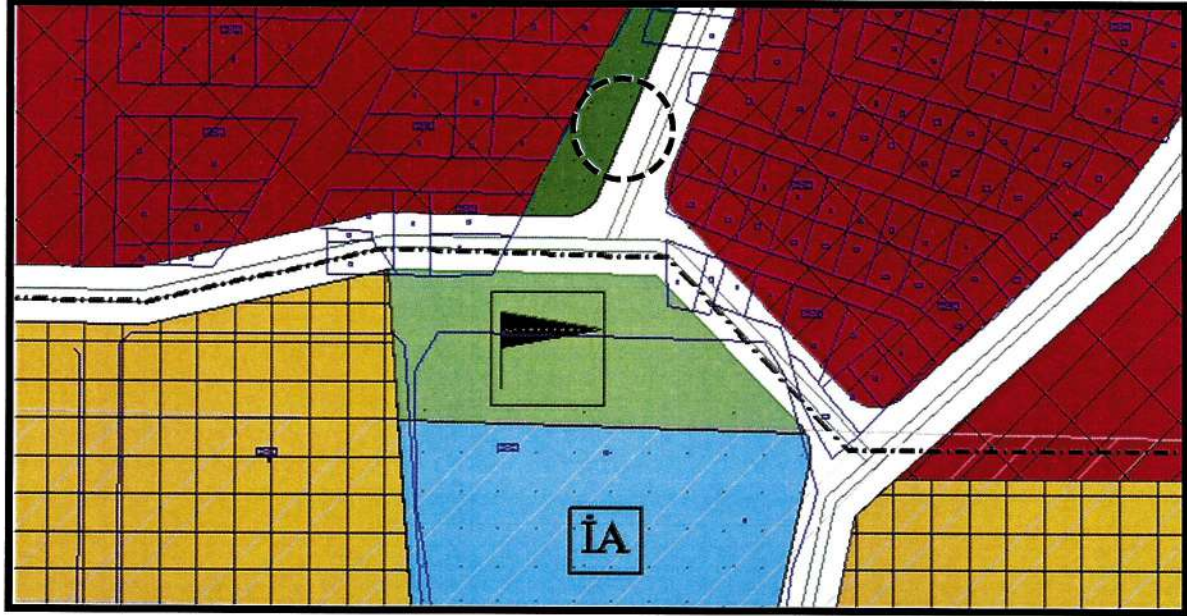


Yürürlükteki Bursa İli 1/25.000 Ölçekli NİP Örneği

Planlamaya konu alan, Bursa Büyükşehir Belediye Meclisi'nin 16.10.2008 tarih ve 704 sayılı kararı ile onaylı yürürlükteki 1/25000 Ölçekli Merkez Planlama

Bölgesi Nazım İmar Planı'nda "**Konut Dışı Kentsel Çalışma Alanı**" olarak planlıdır.

2.7.3. 1/5000 Ölçekli Nazım İmar Planı

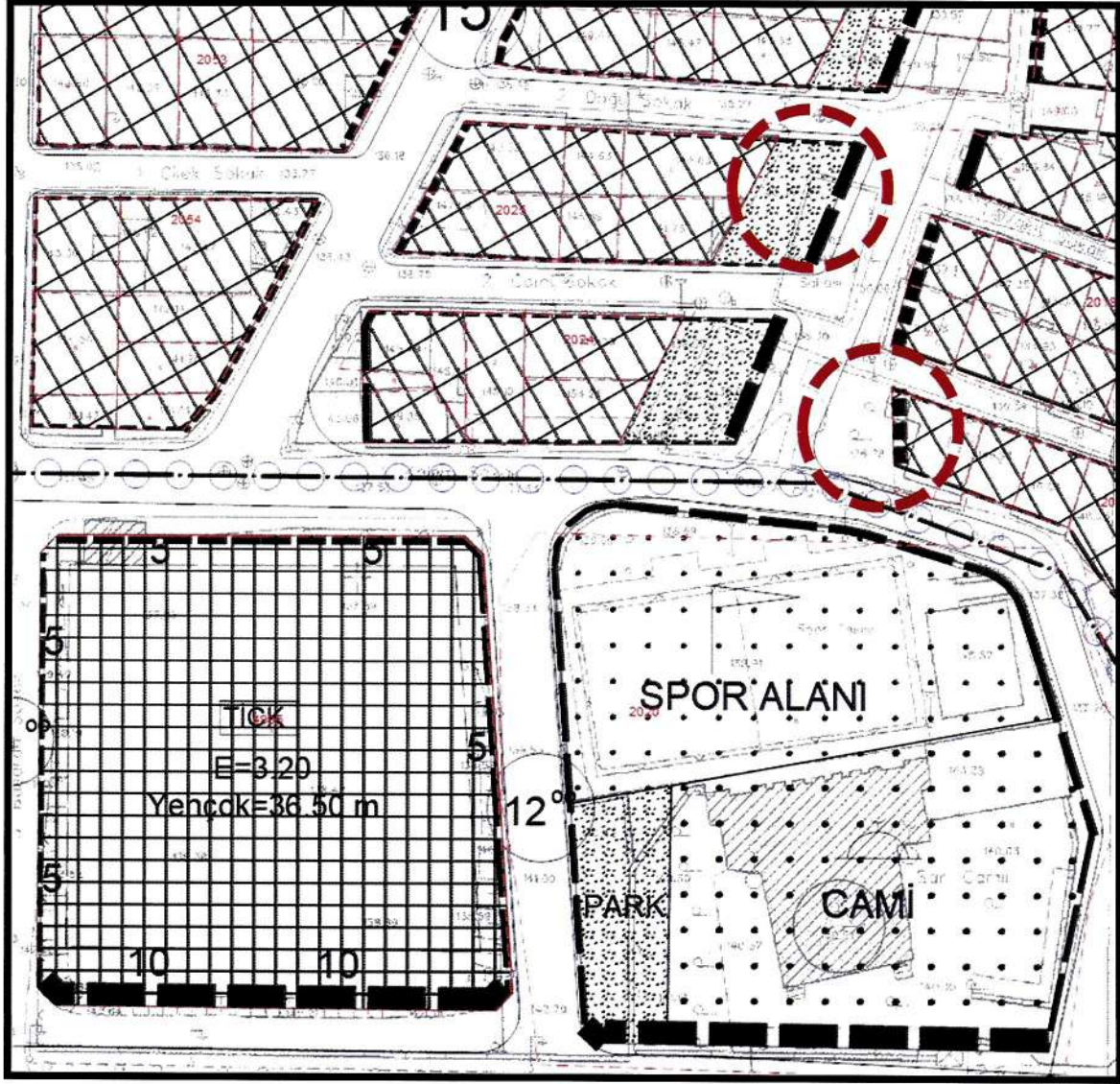


Yürürlükteki 1/5000 Ölçekli Yıldırım Nazım İmar Planı Örneği

Planlamaya konu alan, Bursa Büyükşehir Belediye Meclisi'nin 17.07.2008 tarih ve 486 sayılı kararı ile onaylı yürürlükteki 1/5000 Ölçekli Yıldırım Nazım İmar Planı'nda "**Yol ve Park Alanı**" olarak planlıdır.

2.7.4. 1/1000 Ölçekli Uygulama İmar Planı

Planlamaya konu alan "Yıldırım İlçesi, Duaçınarı-Anadolu-Vatan Mahalleleri 1/1000 Ölçekli Uygulama İmar Planı" kapsamında "**Yol ve Park Alanı**" olarak planlanmıştır. Alanın kuzeyi, batısı ve doğusu "konut dışı kentsel çalışma alanı" olarak planlıdır. Güneyi ise "Ankara Yolu Güzergâhı Uygulama İmar Planı" sınırlarında yer almakta olup "spor alanı, cami alanı ve TİCK alanlarından" oluşmaktadır.



Yürürlük 1/1000 Ölçekli Uygulama İmar Planı

3. PLAN ÖNERİSİ

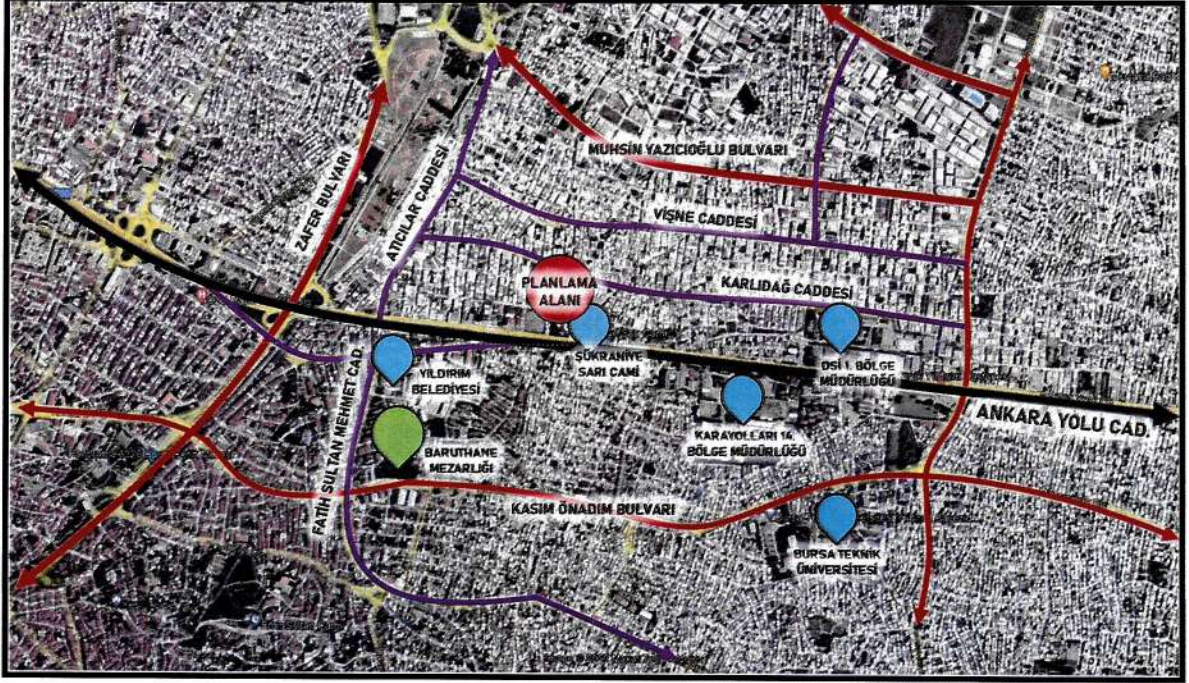
3.1. PLANLAMANIN GEREKÇESİ

Plan değişikliğine konu mülkiyetsiz alan "Yıldırım İlçesi, Duaçınarı-Anadolu-Vatan Mahalleleri 1/1000 Ölçekli Uygulama İmar Planı" kapsamında "Yol Alanı ve Park Alanı" olarak planlanmıştır. Güneyi ise "Ankara Yolu Güzergâhı Uygulama İmar Planı" sınırlarında yer almakta olup "spor alanı, cami alanı ve TICK alanlarından" oluşmaktadır.

Anadolu Mahallesi 4995 ada 5 parselde mevcut durumda yer alan trafo alanı yürürlük planda "Ticaret+Konut Alanı" olarak planlıdır. Ticaret+Konut Alanında trafo alanı gibi bir teknik altyapı alanının bulunması sağlıklı ve güvenli bir kent planlanması bağlamında tercih edilecek bir yaklaşım değildir. Aynı zamanda kentliler açısından can ve mal güvenliğini tehdit edebilecek bir durumdur. Bu nedenle mevcut trafo alanının taşınması gerekliliği doğmuştur. Bu bağlamda

alanın yaklaşık 130 m kuzeydoğusunda yer alan mevcut planlarda yol alanı olarak planlı, mülkiyetsiz ve mevcut durumda boş olan alanda bir trafo alanının oluşturulması planlanmaktadır. Böylelikle mevcut durumda ticaret+konut alanında yer alan trafo alanının başka bir alana taşınması mümkün olacaktır.

3.2. PLAN ÖNERİSİNE İLİŞKİN ANALİZLER





Planlama Alanına İlişkin Analiz Çalışması

3.2.1. ALANA İLİŞKİN FOTOĞRAFLAR



Trafo Alanının Planlanacağı Alanından Görüntüler



Park Alanının Planlanacağı Alanından Görüntüler

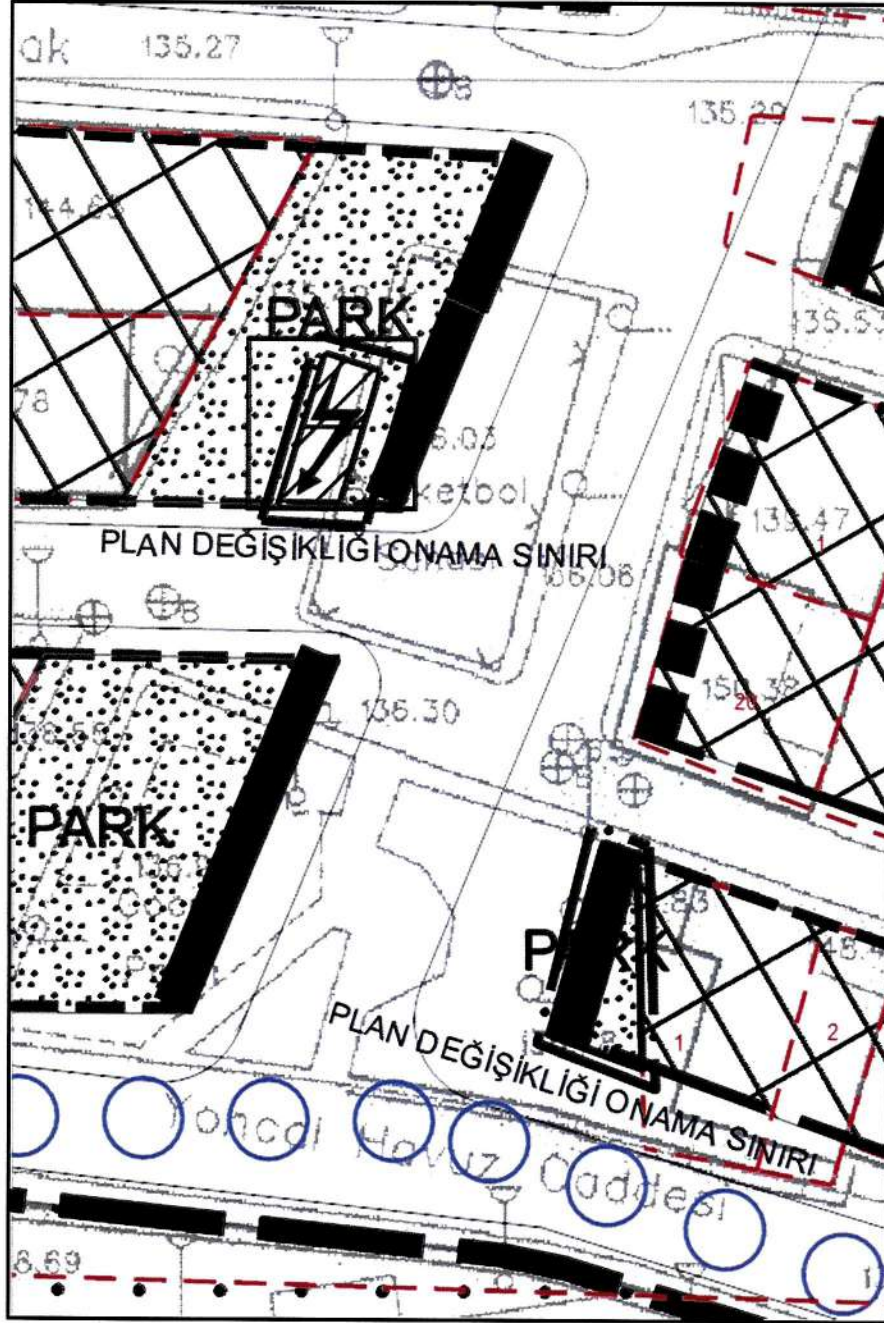
3.3. PLAN DEĞİŞİKLİĞİ ve PLAN KARARLARI

3.3.1. PLAN KARARLARI

Bursa İli, Yıldırım İlçesi, Anadolu Mahallesi sınırlarında kâin ve tapunun H22D07B2D paftasında yer alan mülkiyetsiz alana ilişkin Duaçınarı-Anadolu-Vatan Mahalleleri 1/1000 Ölçekli Uygulama İmar Planı'nda plan değişikliği yapılarak yürürlükte “**Park Alanı ve Yol Alanı**” olarak planlı 79 m² alan “**Trafo Alanı ve Park Alanı**” olacak şekilde 31 m² Trafo Alanı, 48 m² Park Alanı planlanmıştır. Anadolu Mahallesi 4995 ada 5 parselde mevcut durumda yer alan trafo alanı, Ticaret+Konut Alanında yer alması bir risk oluşturmaktadır. Kentliler açısından can ve mal güvenliğini tehdit edebilecek durumları ortaya çıkarmaktadır. Kentlileri tehdit eden unsurların kaldırılması adına, alanın yaklaşık 100 m kuzeydoğusunda yer alan mevcut planlarda park alanı olarak planlı alanın bir kısmına planlanmıştır ve doğusundaki mülkiyetsiz ve mevcut durumda boş olan alanda park alanı planlanmış olup donatı ihtiyacı oluşmamıştır.

3.3.2. PLAN DEĞİŞİKLİĞİ ÖNERİSİ

1/1000 Ölçekli Duacınarı-Anadolu-Vatan Mahalleleri Uygulama İmar Planı Değişikliği Önerisi



3.3.3. HESAP

ARAZİ KULLANIM KARARI	MEVCUT PLAN (m ²)	ÖNERİ PLAN (m ²)	FARK (m ²)
PARK ALANI	31	48	17
TRAFO ALANI	0	31	31
YOL ALANI	48	0	-48
TOPLAM	79	79	0



T.C.
YILDIRIM BELEDİYESİ
MECLİS KARARI

Esas No : 2023/60

Karar No : 469

Özet: Anadolu Mahallesi, 2025 ada 4 parselin doğusunda ve 2019 ada 1 parselin batısında yer alan tescil harici alanlarda yapılan plan değişikliği talebi.

Belediye Meclisi' nin 06/12/2023 günlü olağan toplantısının 11/12/2023 günü yapılan 2. birleşimine ait gündemin 1 inci maddesini teşkil eden İmar Komisyonu Raporu okunarak yapılan müzakeresi sonunda;

Raporda;

"1/1000 Ölçekli Ankara Yolu Güzergahı Uygulama İmar Planı kapsamında; Anadolu Mahallesi, 4995 ada, 5 parsel, "Emsal=3.20, Yençok=36.50 m yapılaşma koşullu Ticaret-Konut Alanı" olarak tanımlanmaktadır. 1/1000 Ölçekli Duaçınarı-Anadolu-Vatan Uygulama İmar Planı kapsamında Anadolu Mahallesi 2025 ada 4 parselin doğusunda tescil harici alan, "Yeşil Alan" olarak planlıdır.

AK Parti Grubu Meclis Üyesi tarafından verilen 01.02.2023 tarihli yazılı önergesinde; Mevcut durumda kısmen 4995 ada, 5 parsel içerisinde, kısmen asfalt yola tecavüzlü trafo yer aldığı ifade edilmektedir. Ayrıca mevcutta bulunan söz konusu trafo ile ilgili olarak 1/1000 Ölçekli Duaçınarı-Anadolu-Vatan Uygulama İmar Planı kapsamında yeşil alan olarak tanımlı 4995 ada, 5 parselin kuzeydoğusunda yer alan tescil harici alanda plan değişikliği yapılması gerektiği belirtilmektedir.

Konu ile ilgili UEDAŞ Emlak Kamulaştırma Yönetmenliği'nin 04.09.2023 gün ve 20574 sayılı yazısında; Anadolu Mahallesinde mevcut abonelerinin düzenli ve sağlıklı enerji alabilmeleri yeni enerji taleplerine cevap verilebilmesi amacıyla 1 adet trafo ihtiyacı olduğu ifade edilerek plan değişikliği teklifi sunulmaktadır. Ayrıca 4995 ada, 5 parselde bulunan mevcut trafonun yeni yapılacak trafo alanına taşınmasına ilişkin UEDAŞ ve parsel maliki arasında mutabakat yapılmıştır. Ayrıca söz konusu trafo alanı ile ilgili yerinde yapılan incelemeler doğrultusunda yeniden düzenlenen plan değişikliği teklifi, UEDAŞ'ın 06.12.2023 tarih ve 28763 sayılı yazısı ile Belediyemize sunulmuştur.

Komisyonumuzca yapılan incelenmede; yerinde yapılan incelemeler ve UEDAŞ'ın 06.12.2023 tarih ve 28763 sayılı yazısı doğrultusunda 4995 ada, 5 parselin yakın çevresinde ve 2025 ada 4 parselin doğusunda bulunan tescil harici alanda tanımlı yeşil alan içinde trafo(31m²) planlanmasına, azalan yeşil alana karşılık 2019 ada 1 parselin batısında tescil harici alanda 47.6m² büyüklüğünde yeşil alan düzenlenmesine, bu doğrultuda hazırlanan plan değişikliği ve raporunun uygun olduğuna, mevcudun oy birliğiyle /oy çokluğuyla karar verilmiştir. Belediye Meclisine sunulur." denmekte olup,



T.C.
YILDIRIM BELEDİYESİ
MECLİS KARARI

Esas No : 2023/60

Karar No : 469

Özet: Anadolu Mahallesi, 2025 ada 4 parselin doğusunda ve 2019 ada 1 parselin batısında yer alan tescil harici alanlarda yapılan plan değişikliği talebi.

-2-

Konunun Mecliste görüşülmesi sonucunda; yerinde yapılan incelemeler ve UEDAŞ'ın 06.12.2023 tarih ve 28763 sayılı yazısı doğrultusunda Anadolu Mahallesi, 4995 ada 5 parselin yakın çevresinde ve 2025 ada 4 parselin doğusunda bulunan tescil harici alanda tanımlı yeşil alan içinde trafo (31m²) planlanmasına, azalan yeşil alana karşılık 2019 ada 1 parselin batısında tescil harici alanda 47.6m² büyüklüğünde yeşil alan düzenlenmesine, bu doğrultuda hazırlanan plan değişikliği ve raporunun 3194 sayılı yasanın 8/b maddesi uyarınca kabulüne, Belediye Meclisi' nin 11/12/2023 tarihli olağan toplantısında yapılan işaretli oylamada mevcudun oy birliği ile karar verildi.

Katip Üye
Nazlı Merve ERYILMAZ

Katip Üye
Mustafa ÇALIŞKAN

Meclis Başkanı
Oktay YILMAZ

Ajinur AKTAŞ
Belediye Başkanı



T.C.
BURSA BÜYÜKŞEHİR BELEDİYESİ
MECLİS KARARI

Karar No : 42

Özeti: Yıldırım Belediyesine ait 1/1000 ölçekli
Uygulama İmar Planı değişiklikleri

Büyükşehir Belediye Meclisinin, 11/01/2024 günü saat 15.00'de yaptığı 2019/2024 seçim döneminin 56'ncı, 5'inci dönemin 12'nci toplantısının 1. Birleşimine ait gündemin 3/6'ncı maddesini teşkil eden İmar ve Bayındırlık Komisyonu raporu okunarak yapılan görüşme sonucunda;

Raporda;

"Büyükşehir Belediye Meclisinin, 14.12.2023/ 1736 sayılı kararı ile İmar ve Bayındırlık Komisyonuna havale edilen Yıldırım Belediye Meclisinin Meclis Kararlarının komisyonumuzca incelenmesi sonucunda;

Uygun Bulunan Kararlar:

- 1) 06.12.2023 tarihli ve 434 sayılı Meclis Kararı,
- 2) 06.12.2023 tarihli ve 437 sayılı Meclis Kararı,
- 3) 06.12.2023 tarihli ve 438 sayılı Meclis Kararı,
- 4) 06.12.2023 tarihli ve 439 sayılı Meclis Kararı,
- 5) 06.12.2023 tarihli ve 440 sayılı Meclis Kararı,
- 6) 11.12.2023 tarihli ve 469 sayılı Meclis Kararı,
- 7) 11.12.2023 tarihli ve 470 sayılı Meclis Kararı,
- 8) 11.12.2023 tarihli ve 471 sayılı Meclis Kararı,
- 9) 11.12.2023 tarihli ve 472 sayılı Meclis Kararı,
- 10) 11.12.2023 tarihli ve 473 sayılı Meclis Kararının **uygun olduğuna**,

5216 sayılı Büyükşehir Belediyesi Kanunu'nun 7/b ve 14. maddesine istinaden; oybirliği/oyçokluğu ile karar verilmiştir.

Bu raporda belirtilen imar planı değişikliklerinden "İmar Planı Değişikliğine Dair Değer Artış Payı Hakkında Yönetmeliğine" tabi olanların değer artış payı işlemlerinin tamamlanmasında ilgili ilçe belediyesi yetkili ve sorumludur.

Büyükşehir Belediye Meclisine arz olunur." denilmekte olup;

Konunun Mecliste görüşülmesi sonucunda; Yıldırım Belediye Meclisinin, 06.12.2023 tarihli ve 434, 437, 438, 439, 440 sayılı Meclis Kararları ile 11.12.2023 tarihli ve 469, 470, 471, 472, 473 sayılı Meclis Kararlarının **uygun olduğuna**,

Bu raporda belirtilen İmar Planı değişikliklerinden "İmar Planı Değişikliğine Dair Değer Artış Payı Hakkında Yönetmeliğine" tabi olanların değer artış payı işlemlerinin tamamlanmasında ilgili İlçe Belediyesi yetkili ve sorumludur.

3194 sayılı İmar Kanunu'nun 8/b ve 5216 sayılı Büyükşehir Belediyesi Kanunu'nun 7/b ve 14. maddeleri uyarınca raporun aynen kabulüne Büyükşehir Belediye Meclisinin, 11/01/2024 günlü OLAĞAN toplantısının 1. Birleşiminde yapılan işaretle oylamada mevcudun oybirliği ile karar verilmiştir.



Elif UÇAR
Katip Üye

Recai BAYKAN
Katip Üye

